



C O P I A

Deliberazione n.

57

In data

04/08/2009

2008

COMUNE DI SAN MICHELE AL TAGLIAMENTO

PROVINCIA DI VENEZIA

VERBALE DI DELIBERAZIONE DEL CONSIGLIO COMUNALE

Adunanza straordinaria di prima convocazione – seduta pubblica

Oggetto: VARIANTE PARZIALE AL P.R.G., AI SENSI DELL'ART. 50 - COMMI 10 E 14 - DELLA L.R. N. 61/85 RELATIVA AL NUOVO PIANO PARTICOLAREGGIATO DELL'ARENILE DI BIBIONE. APPROVAZIONE DEFINITIVA.

L'anno duemilaotto, addì quattro, del mese di agosto, alle ore 19,30 nella residenza Municipale, per determinazione del Sindaco con inviti diramati in data utile, si è riunito il Consiglio Comunale.

Eseguito l'appello, risultano presenti:

N.	Cognome e Nome	Pres.	Ass.	N.	Cognome e Nome	Pres.	Ass.
1	AGGIO Giacomo Vittorio	X		12	MIORIN Karen	X	
2	BORNANCIN Sergio	X		13	MORSANUTO Giuseppe	X	
3	CODOGNOTTO David	X		14	NADALIN Daniele	X	
4	CODOGNOTTO Pasqualino	X		15	PICCOTTO Renato	X	
5	COLLE Pietro	X		16	PITACCOLO Alessandro	X	
6	DALLA TORRE Federica		X	17	PIZZOLITTO Marco	X	
7	DE BIASI Elena	X		18	TESO Emiliano	X	
8	DRIUSSO Robertino	X		19	VIZZON Giorgio	X	
9	FRANCESCONI Alfredo	X		20	ZANELLATI Giancarlo	X	
10	MARCHESAN Luca	X		21	ZIROLDO Matteo	X	
11	MASON Orlando	X					

Assiste alla seduta il dr. Tonino Di Gianantonio, Segretario Generale del Comune.

Il Signor Giorgio Vizzon, nella sua qualità di Sindaco pro-tempore, constatato legale il numero degli intervenuti, dichiara aperta la seduta e invita il Consiglio a discutere e deliberare sull'oggetto sopraindicato, inserito nell'ordine del giorno dell'odierna adunanza.

OGGETTO: VARIANTE PARZIALE AL P.R.G., AI SENSI DELL'ART. 50 – COMMI 10 E 14 - DELLA L.R. N. 61/85 RELATIVA AL NUOVO PIANO PARTICOLAREGGIATO DELL'ARENILE DI BIBIONE. APPROVAZIONE DEFINITIVA.-

IL CONSIGLIO COMUNALE

Premesso che:

- il Comune di San Michele al Tagliamento è dotato di Piano Regolatore Generale approvato con deliberazione della Giunta Regionale del Veneto n. 2362 del 14.06.1975;

- a detto Piano è stata apportata una variante generale per la zona di Bibione approvata con delibera G.R. Veneto n. 938 del 26.02.1985;

- con deliberazione di Consiglio Comunale n. 114 del 03.10.1994 è stato approvato il Piano Particolareggiato dell'Arenile di Bibione, divenuto efficace a far data dal 23.05.1995;

- il suddetto strumento è stato nel corso degli anni oggetto di alcune varianti che con provvedimento del Consiglio Comunale n. 36 del 08.04.2003 è stato approvato il nuovo Regolamento dell'arenile per l'uso del demanio marittimo;

Dato atto che:

- con deliberazione del Consiglio Comunale n. 108 del 21.10.2004 è stata adottata una variante parziale al P.R.G. di Bibione, ai sensi del comma 10 e seguenti dell'art. 50 della L. R. n. 61/85 e s.m.i., relativa al nuovo Piano Particolareggiato dell'Arenile di Bibione;

- detto nuovo Piano Particolareggiato è stato redatto sulla base delle prescrizioni regionali, in particolare l'Allegato S/1 della L.R. 04.11.2002, n. 33 e s.m.i. "Testo Unico delle Legge Regionali in materia di turismo". La quale Legge disciplina il procedimento di approvazione del Piano, in variante al P.R.G. secondo quanto disposto da commi 10 e 14 dell'art. 50 della L.R. n. 61/1985;

- la deliberazione C.C. n. 108/2004, unitamente agli elaborati adottati, è stata depositata in libera visione per 10 giorni consecutivi presso la Segreteria del Comune dal 12.11.2004 al 22.11.2004 e della Provincia di Venezia dal 10.11.2004 al 21.11.2004;

- durante il periodo di deposito, di cui sopra, e nei successivi 20 giorni sono pervenute a questi uffici n. 29 osservazioni nei termini di scadenza e ulteriori n. 8 osservazioni oltre il prescritto termine di scadenza, per un complessivo di n. 37 osservazioni pervenute, e n. 1 osservazione pervenuta alla Provincia di Venezia, copia di una pervenuta anche all'Ufficio;

- con delibera C.C. n. 60 del 16.06.2006, il nuovo Piano Particolareggiato dell'Arenile è stato Controdedotto alle osservazioni presentate ed adottato in via definitiva;

Rilevato che:

- prima dell'adozione definitiva sono stati richiesti in data 29.11.2004 con nota prot. n. 48799, i prescritti pareri agli Enti interessati per competenza e, più precisamente:

- Soprintendenza ai BB.AA. e Architettonici;

- Servizio Regionale Forestale;

- Ufficio Regionale del Genio Civile Regionale OO.MM.;

- Agenzia del Demanio;

- Capitaneria di Porto di Venezia;

- Consorzio di Bonifica;

- Direzione Regionale Turismo

- Ufficio Circondariale Marittimo di Caorle;

- Coordinamento Provinciale del Corpo Forestale dello Stato;

- ASSL n.10;

- Servizio LL.PP. e Patrimonio;

- Servizio Polizia Locale;

- Servizio Finanziario – Ufficio Commercio;

- con successive note n. 11924 del 28.03.2006 e n. 12164 del 28.03.2006 i suddetti pareri sono stati sollecitati agli Enti, sopra elencati, che non avevano ancora provveduto ad inviarli;

- agli atti del Servizio Urbanistica e Edilizia Privata sono pervenuti i seguenti pareri:

- ASSL n. 10, prot. n. 124/14.04-05 del 03.05.2005;
- Capitaneria di Porto di Venezia, prot. n. F236/11674/DEM;
- Consorzio di Bonifica Pianura Veneta tra Livenza e Tagliamento, prot. n. 3042/Q.8 del 11.05.2005;
- Servizio LL.PP. e Patrimonio, prot. n. 13434 del 05.04.2006;
- non sono pervenuti ad oggi ulteriori pareri degli Enti sopraelencati e che sono ormai ampiamente trascorsi i termini per la formazione del silenzio-assenso;

Evidenziato che la documentazione di variante pervenuta, in data 18.10.2004 con prot. 42918, come redatta dall'Arch. Fabiana Brugnoli, è composta dai seguenti elaborati:

- A) Relazione illustrativa;
- B) Normativa di Attuazione;
- C) Relazione di incidenza sui Siti Natura 2000;
- D) Elaborati cartografici:

Analisi

- Tav. 1 A/B Zonizzazione P.P. vigente, scala 1:5.000;
- Tav. 2 Documentazione fotografica, scala 1:5.000;
- Tav. 3 Vincoli, scala 1:5.000;
- Tav. 4 Tipologie di gestione, scala 1:5.000;
- Tav. 5 A/B/C/D Tipologie di uso, scala 1:5.000;
- Tav. 5 E Legenda;
- Tav. 6 Reti tecnologiche, scala 1:5.000;
- Tav. 7 Definizione dell'ambito di P.P., scala 1:5.000;

Progetto

- Tav. 8 A/B/C/D Individuazione delle fasce funzionali, scala 1:2.000;
- Tav. 9 A/B/C/D Aree concessionabili e aree libere, scala 1:2.000;
- Tav. 10 Legenda;

Rilevato che la documentazione di Variante al P.R.G. sopra elencata, unitamente alle deliberazioni C.C. n. 108/2004 e n. 60/2006, alle certificazioni di pubblicazione e regolarità tecnica, nonché alle Osservazioni pervenute sono state inviate, come previsto dai commi 11 e 12 dell'art. 50 della L.R. n. 61/1985, per l'acquisizione del prescritto Parere Regionale, con nota del 28.06.2006, prot. 27004, indirizzata alla Direzione Regionale Urbanistica e Beni Ambientali;

Rilevato, altresì, che in data 14.07.2006 il Genio Civile Regionale ha trasmesso con propria nota, pervenuta al prot. comunale n. 30058 del 19.07.2006, il parere formulato sul nuovo Piano Particolareggiato dell'Arenile dalla Commissione Tecnica Regionale Decentrata nella seduta 14.04.2006. Il citato parere contiene alcune prescrizioni vincolanti che dovevano essere recepite dal Comune negli elaborati grafico-illustrativi del Piano;

Dato atto che in data 24.08.2006 la Direzione Regionale Urbanistica e Beni Ambientali ha formulato, con nota pervenuta al prot. comunale n. 34963 del 29.08.2006, sulla base dei pareri di alcuni Enti, tra cui il Genio Civile Regionale, il proprio parere di competenza subordinandolo all'integrazione richiesta dal Genio Civile e alla successiva verifica da parte del medesimo Ente;

Evidenziato che le prescrizioni formulate dagli Enti, e dunque anche quelle del Genio Civile Regionale e della Direzione Regionale Urbanistica e Beni Ambientali, sono state recepite e rappresentate nella nuova documentazione del Piano Particolareggiato dell'Arenile, come redatta dall'Arch. Fabiana Brugnoli, datata 07.02.2008, prot. 4461, è composta dai seguenti elaborati:

- A1) Relazione illustrativa integrativa;
- B) Normativa di Attuazione;
- C) Relazione di incidenza sui Siti Natura 2000;
- D) Elaborati cartografici:

Analisi

- Tav. 3 A/B Analisi-Vincoli, scala 1:5.000;
- Tav. 5 bis A/B/C/D/E Tipologie di uso, scala 1:5.000;
- Tav. 5 bis E Legenda;
- Tav. 7 Definizione dell'ambito di P.P., scala 1:5.000;

-	Tav. 7 bis	Zonizzazioni vigenti, scala 1:5.000;
-	Progetto	
-	Tav. 8 A/B/C/D/E	Individuazione delle fasce funzionali, scala 1:2.000;
-	Tav. 9 A/B/C/D/E	Aree concessionabili e aree libere, scala 1:2.000;
-	Tav. 10	Legenda;

Rilevato che la nuova documentazione, qui sopra elencata, è stata trasmessa con nota del Servizi Urbanistica e Edilizia Privata datata 11.02.2008, prot. 5001, al Genio Civile Regionale e alla Direzione Regionale Urbanistica e Beni Ambientali per la verifica dell'adeguamento del nuovo Piano Particolareggiato dell'Arenile alle prescrizioni formulate dal Genio Civile, in data 14.07.2006;

Dato atto che la Commissione Tecnica Regionale Decentrata nella seduta 14.04.2008 n.º 110 si è espressa favorevolmente sulle modifiche e gli adeguamenti apportati dal Comune agli elaborati grafico-illustrativi del Piano, con nota pervenuta al prot. comunale n. 21045 del 05.06.2008, della Direzione Regionale Urbanistica e Beni Ambientali del 03.06.2008;

Considerato, ancora, che la Direzione Regionale Urbanistica e Beni Ambientali con propria nota del 28.05.2008, pervenuta al prot. comunale n. 20530 del 03.06.2008, ha preso atto dell'avvenuto procedimento di approvazione e del voto favorevole espresso dal Genio Civile Regionale, per tramite della Commissione Tecnica Regionale Decentrata;

Rilevato che, ai sensi del comma 13 dell'art. 50 della L.R. n. 61/1985, il Consiglio Comunale approva definitivamente il nuovo Piano Particolareggiato dell'Arenile, in conformità al parere espresso dal Dirigente della Direzione Regionale Urbanistica e Beni Ambientali, espresso in data 28.05.2008, qui sopra citata;

Dato atto, dunque, che il nuovo Piano Particolareggiato dell'Arenile, così come modificato sulla base dei pareri prescrittivi formulati dagli Enti interessati in materia e sulla base del parere favorevole espresso dal Dirigente della Struttura Regionale competente, merita di essere approvato nei modi nei quali è stato redatto;

Vista la Legge Regionale Veneto 27.06.1985, n. 61 e s.m.i., come modificata e sostituita dalla L.R. Veneto 23.04.2004, n. 11 e s.m.i.;

Vista la Legge Regionale Veneto 02.12.2005, n. 23;

Vista la L.R. 04.11.2002 n. 33 e s.m.i.;

Visto l'art. 42 comma 2 lett. b) del D. Lgs. 18.08.2001 n. 267 sulla base del quale si prevede che la competenza in ordine all'adozione degli strumenti urbanistici sia posta in capo al Consiglio Comunale;

Vista la proposta inerente alla presente deliberazione, così come predisposta dal Servizio Urbanistica Edilizia Privata, nonché il favorevole parere tecnico reso in ordine alla stessa dal Dirigente del Settore Uso e Assetto del Territorio, ai sensi e per gli effetti della disposizione di cui all'art. 49, comma 1, del D. Lgs. 18 Agosto 2001, n. 267;

Visto il parere reso dal Dirigente del Settore Finanziario, in ordine alla regolarità contabile della medesima proposta, attestante peraltro la non rilevanza contabile del presente atto;

Preso atto del parere espresso dalla Commissione Territorio (Urbanistica, Lavori Pubblici e Ambiente) nella seduta del 30.07.2008 n. 230;

Visto il vigente Statuto Comunale;

Viste le vigenti disposizioni in materia di numero legale per la validità, rispettivamente, delle sedute e delle deliberazioni;

Udita la relazione dell'assessore di reparto, signor Matteo Ziroldo, il quale propone inoltre il seguente emendamento, quale mera rettifica, al fine di correggere alcuni errori materiali, come di seguito specificati:

“La legenda della tav. 9/E (aree concessionabili e aree libere) è errata, in quanto riporta la legenda delle tav. 8 (individuazione delle fasce funzionali).

Nella legenda (tav. 10), relativa alle tavole 9 (9a, 9b, 9c, 9d) “Aree Concessionabili e aree libere”, va aggiunta anche la tavola 9e.”;

Dopo ampia ed esauriente discussione, alla quale partecipano in particolare i consiglieri, signori Pizzolitto e Miorin (entrambi annunciano il proprio voto di astensione), Francesconi, Marchesan, che propone il ritiro, Zanellati, Driusso, Piccotto e Sindaco;

Dato atto che durante il corso della discussione sono usciti i consiglieri Colle e Codognotto P. e che pertanto, oltre al Sindaco, risultano presenti n. 17 Consiglieri;

Conclusa la discussione, per una approfondita disamina della stessa si rinvia alla trascrizione della seduta, il Sindaco-Presidente mette ai voti le seguenti proposte:

➤ **Proposta di ritiro** dell'argomento in trattazione:

– Presenti n. 18, favorevoli n. 6 (Bornancin, Driusso, Marchesan, Mason, De Biasi e Francesconi), astenuti n. 2 (Miorin e Pizzolitto), contrari n. 10, resi per alzata di mano;

Esito della votazione: non accolta

➤ **Proposta di emendamento:**

– Presenti n. 18, favorevoli n. 10, contrari n. 1 (De Biasi), astenuti n. 7 (Miorin, Pizzolitto, Bornancin, Driusso, Marchesan, Mason, Francesconi), resi per alzata di mano;

Esito della votazione: accolta

Amnesso a votazione il testo della complessiva proposta così come emendato, che si approva con il seguente esito:

Presenti n. 18, favorevoli n. 10, astenuti n. 6 (Miorin, Pizzolitto, Bornancin, Driusso, Marchesan, Mason), contrari n. 2 (De Biasi e Francesconi), resi per alzata di mano;

DELIBERA

1) di fare proprie le premesse del presente atto quali parti integranti dello stesso e di approvare secondo quanto risulta dal preambolo del presente provvedimento, il nuovo Piano Particolareggiato dell'Arenile di Bibione, adeguato alle direttive regionali, di cui Allegato S/1 della L.R. n. 33/2002 e s.m.i.;

2) di dare atto che la procedura prevista per l'approvazione del nuovo P.P. dell'Arenile avviene in variante parziale al PRG di Bibione, ai sensi dell'art. 50 comma 10 e successivi della L.R. 61/1985, come previsto dalla medesima L.R. n. 33/2002, in conformità al parere del Dirigente della struttura regionale competente;

3) di dare atto che la presente variante parziale, il nuovo Piano Particolareggiato dell'Arenile di Bibione, si compone dei seguenti elaborati con prot. 42918 del 18.10.2004 e prot. 4461 del 07.02.2008, a firma dell'arch. Fabiana Brugnoli, e composta dai seguenti elaborati:

A) Relazione illustrativa;

A1) Relazione illustrativa integrativa;

B) Normativa di Attuazione;

C) Relazione di incidenza sui Siti Natura 2000 (3 elaborati);

D) Elaborati cartografici;

Analisi

Tav. 1 A/B Zonizzazione P.P. vigente, scala 1:5.000;

Tav. 2 Documentazione fotografica, scala 1:5.000;

Tav. 3 A/B Analisi-Vincoli, scala 1:5.000;

Tav. 5 bis A/B/C/D/E Tipologie di uso, scala 1:5.000;

Tav. 5 bis E Legenda;

Tav. 6 Reti tecnologiche, scala 1:5.000;

Tav. 7 Definizione dell'ambito di P.P., scala 1:5.000;

Tav. 7 bis Zonizzazioni vigenti, scala 1:5.000;

Progetto

- Tav. 8 A/B/C/D/E Individuazione delle fasce funzionali, scala 1:2.000;
- Tav. 9 A/B/C/D/E Aree concessionabili e aree libere, scala 1:2.000;
- Tav. 10 Legenda;

4) di dare atto che i conseguenti prescritti adempimenti e quanto ulteriormente disposto nel citato art. 50 – comma 10 – e succ. L.R. 61/1985 saranno effettuati dal Servizio Urbanistica e Edilizia Privata di questo Comune.

COMUNE DI SAN MICHELE AL TAGLIAMENTO
PROVINCIA DI VENEZIA

OGGETTO: Variante parziale al P.R.G., ai sensi dell'art. 50 – commi 10 e 14 - della L.R. n. 61/85
relativa al nuovo Piano Particolareggiato dell'Arenile di Bibione. Approvazione definitiva.-

PARERI PREVENTIVI AI SENSI DELL'ART. 49 DEL D.LGS. 267/2000


RESPONSABILE DELL'ISTRUTTORIA

In ordine alla regolarità istruttoria:

San Michele al Tagliamento,

RESPONSABILE DEL SERVIZIO INTERESSATO

In ordine alla regolarità tecnica:

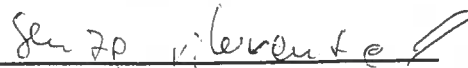


IL DIRIGENTE DEL SETTORE
URBANISTICA E EDILIZIA PRIVATA
Arch. Giannino Furlanetto

San Michele al Tagliamento, 31/07/08

RESPONSABILE DEL SERVIZIO FINANZIARIO

In ordine alla regolarità contabile ed alla copertura finanziaria



San Michele al Tagliamento,

31/07/08

IL DIRIGENTE DEL SETTORE
ECONOMICO FINANZIARIO
Dott. Gianluca Venier

Il presente verbale di deliberazione in data 04/08/2009 n. 57 viene letto, approvato e sottoscritto come segue:

IL PRESIDENTE
F.to Giorgio Vizzon

IL SEGRETARIO GENERALE
F.to Dott. Tonino Di Gianantonio


RELAZIONE DI PUBBLICAZIONE

Si attesta che la presente deliberazione viene pubblicata all'Albo Pretorio il 11 AGO. 2008 dove
rimarrà esposta per quindici giorni consecutivi - N. 4333 Reg. pubbl. ai sensi dell'art. 124, comma 1,
del D.Lgs. n. 267/2000

L'impiegato Responsabile
F.to Dott.ssa Tamara Plozzer

Copia conforme all'originale, per uso amministrativo.

San Michele al Tagliamento, li 11 AGO 2008



L'impiegato Responsabile
Dott.ssa Tamara Plozzer

CERTIFICATO DI ESECUTIVITA'

Si certifica che la suesata deliberazione non soggetta al controllo preventivo di legittimità, è stata pubblicata nelle
forme di legge all'Albo Pretorio del Comune senza riportare nei primi dieci giorni di pubblicazione denunce di vizi di
legittimità o competenza, per cui la stessa è divenuta esecutiva ai sensi dell'art. 134, comma 3, del D.Lgs. n. 267/2000.

Li, 03 SET 2008



L'impiegato Responsabile
Dott.ssa Tamara Plozzer