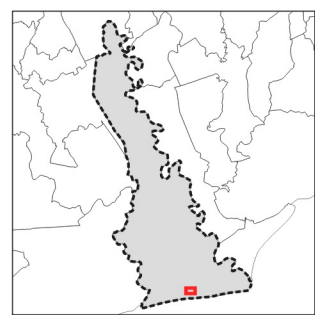




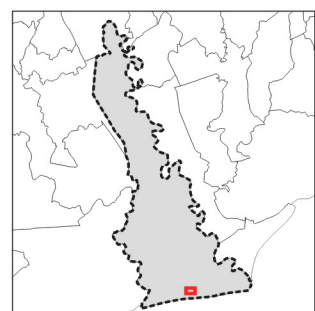
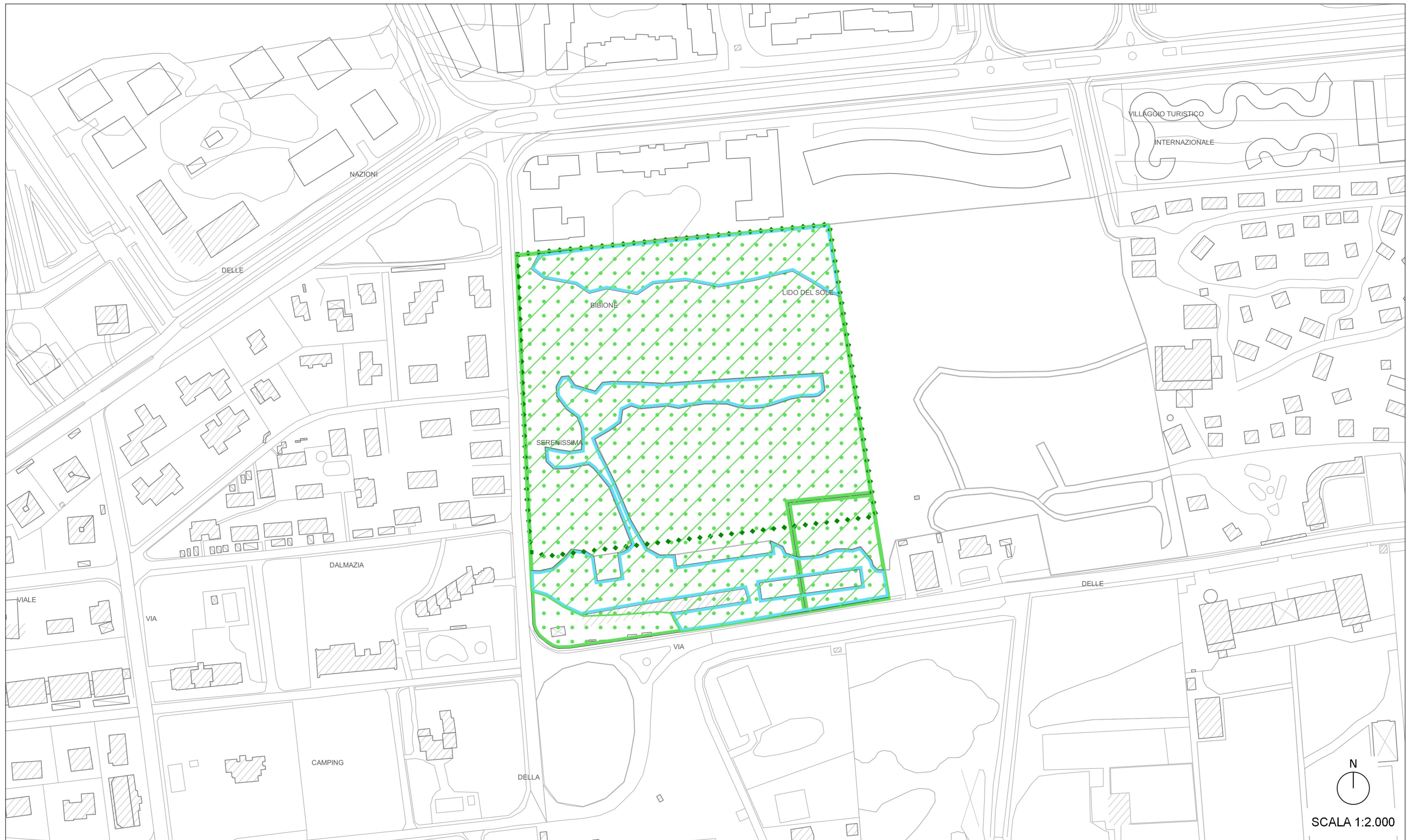
N
SCALA 1:2.000



Tav. 1 Alternativa 0 - Zona D3.4 n°3

LEGENDA

-  Confine comunale
-  Obbligo di Piano Urbanistico Attuativo
-  Biotopo
-  Zona D3.4
-  Zona Fc - aree per attrezzature a parco
-  Area nucleo
-  Zona Speciale di Conservazione



Tav. 2 Alternativa 1 - Zona D3.4 n°3

LEGENDA

-  Confine comunale
- Alternativa 1 – Zona D3.4**
-  Zona Fc - aree per attrezzature a parco
-  Area nucleo
-  Biotopo
-  Zona Speciale di Conservazione

N
SCALA 1:2.000